




# КОЛОМЯЖСКИЕ ВЕСТИ



№ 8 (138) АВГУСТ 2019 г.

ГАЗЕТА МУНИЦИПАЛЬНОГО СОВЕТА МУНИЦИПАЛЬНЫЙ ОКРУГ КОЛОМЯГИ WWW.MOKOLOMYAGI.RU <http://vk.com/mokolomjagi> 6+

## ДНЮ ВМФ ИСПОЛНИЛОСЬ 80 ЛЕТ!



**На Дне Военно-Морского Флота (ВМФ) я уже второй раз. Первый раз была на параде военных кораблей и морской авиации в 2017 году. С того праздника мне больше всего запомнился российский флаг, который через все небо прочертили шесть самолетов**

И в этом году я с нетерпением ждала 28 июля, чтобы наконец поехать смотреть парад еще раз. Тем более что в этом году он юбилейный: исполнилось 80 лет с тех пор, как в нашей стране появился праздник День ВМФ.

Мне очень хотелось посмотреть на самолеты, пролетающие над горо-

дом. Чтобы все правильно и красиво получилось в День ВМФ, летчики тренируются заранее. В июле все дачные ребята с криками: «Смотрите, самолеты!» – бежали скорее, чтобы не пропустить момент, когда они с гулом пролетали над самыми деревьями. От этого зрелища мурашки

по коже: в мирном голубом небе летят самолеты, способные наносить удары по врагу во время войны.

Уже на празднике из рассказа диктора я узнала, что в военно-морском параде принимали участие более 20 самолетов, 14 вертолетов и целых 43 корабля!

Корабли были совершенно разные: маленькие, большие, лодки, катера, среди которых даже два

Продолжение на стр. 2

### КОРОТКОЙ СТРОКОЙ

■ **24 июля** состоялось торжественное вручение медалей "Рожденному в Коломьягах". Малышей и их родителей поздравили ИО Главы местной администрации Рустам Ильдусович Каримов и сотрудник местной администрации Марина Борисовна Сурикова.



■ **Благоустройство.** Выполнены работы по комплексному благоустройству территории детской площадки на Фермском шоссе 36 корп. 5,6 с заменой досок на скамейках и их покраске, а также с обрезкой кустов по периметру площадки.



■ **27 августа в 12.00** в библиотеке № 7 состоится тематическая беседа «Наше старое кино», приуроченное ко Дню кино.

### Обращение к детям и их родителям:

Ежедневно на детском и спортивном оборудовании появляются надписи (иногда нецензурного характера). После проведения работ по их ликвидации тут же появляются новые! Уважаемые родители, просим вас провести беседу со своими детьми о том, что важно соблюдать порядок, не мусорить и уважать труд других людей!



## 22 АВГУСТА – ДЕНЬ ГОСУДАРСТВЕННОГО ФЛАГА РОССИЙСКОЙ ФЕДЕРАЦИИ

Поздравление Председателя Законодательного Собрания Санкт-Петербурга, Секретаря Санкт-Петербургского регионального отделения партии «Единая Россия» Вячеслава Макарова

### ДОРОГИЕ ПЕТЕРБУРЖЦЫ!

Поздравляю вас с Днем Государственного флага Российской Федерации!

Этот праздник символизирует единство и сплоченность нашего многонационального народа. В бело-сине-красном триколоре отражены славная история России, ее главные духовно-нравственные ценности, мощь, величие, державность. Самые значимые события в жизни страны отмечаются подъемом государственного флага.

Российский стяг знают и уважают во всем мире.

Мы свято чтим государственный флаг и гордимся им. Процветание России зависит от каждого из нас.

И добиться этого мы можем все вместе, сохраняя гражданский мир, единство и согласие.

**Желаю всем петербуржцам мира и добра, счастья и благополучия, новых успехов в труде на благо любимого города и нашей страны!**



## 28 ИЮЛЯ – ДЕНЬ ВОЕННО-МОРСКОГО ФЛОТА РОССИЙСКОЙ ФЕДЕРАЦИИ УВАЖАЕМЫЕ ПЕТЕРБУРЖЦЫ!

**28 июля в нашей стране отмечается День Военно-Морского Флота.**

Во все времена военный флот был гордостью России. В историю Отечества навечно вписаны победы великих флотоводцев, мужество и героизм офицеров и матросов. Нынешнее поколение военных моряков с честью продолжает их славные традиции, твердо защищая морские рубежи Родины.

С Петербургом связаны ярчайшие страницы становления и развития флота. Более трех веков в нашем городе строятся военные корабли. У нас работают крупнейшие научно-исследовательские институты, конструкторские бюро и образовательные центры. В Петербурге находится Главное командование Военно-Морского Флота. Уникальные коллекции представлены в Центральном военно-морском музее. Нашему городу доверено право проводить Главный военно-морской парад.

Петербург достойно служил и будет служить флоту и России, выполнять все поставленные руководством страны задачи по укреплению могущества нашей страны – великой морской державы.

**Желаем всем военным морякам, их близким и родным, всем, чьи судьбы связаны с морской службой, крепкого флотского здоровья, бодрости духа и новых успехов в службе во славу Отечества!**

Председатель Законодательного Собрания Санкт-Петербурга В. С. Макаров



➔ **Продолжение. Начало на стр. 1**

беспилотных. Беспилотные катера – это такие, в которых нет «водителя», ими военные управляют на расстоянии, как будто они игрушечные. Необычно среди современной техники смотрелся деревянный ботик Петра I, с моряками в старинной форме красного цвета.

Также на меня произвела впечатление окраска военных кораблей. Некоторые из них были не привычного серого цвета, а пятнистые. Например, зелено-серо-черно-белые и даже сине-серо-коричневые!

На всех палубах выстроились команды военных моряков в ослепительно белой форме, сиявшей на солнце. Они приветствовали главнокомандующего.

На Адмиралтействе подняли Андреевский флаг, и по набережной Невы прошел военный оркестр, игравший торжественную музыку.

Люди, которые приехали посмотреть парад в честь Дня ВМФ, стояли вдоль Невы. И после окончания парада я видела, как президент подходил к ним и даже жал некоторым руку!

Еще необычным событием явился развод мостов днем. Это было нужно для того, чтобы большие военные корабли могли спокойно пройти по Неве. Сложно даже представить, что некоторые из них не смогли войти в реку из-за своего размера и остались на рейде в Кронштадте.

Под конец праздника немного испортилась погода, подул сильный ветер, серые тучи закрыли небо. Но это совершенно не повлияло на настроение, наоборот, даже эффектнее смотрелись самолеты, рисовавшие трехцветный российский флаг. И все радостно кричали «Ура!».

**Ангелина Чубарова,**  
ученица 2 В класса школы № 617

## ОТ ВСЕЙ ДУШИ ПОЗДРАВЛЯЕМ НАШИХ АВГУСТОВСКИХ ЮБИЛЯРОВ!

Наши 95-летние юбиляры  
**ПРЖИАЛКОВСКАЯ** Клара Прокопьевна  
**СОРОКИНА** Людмила Ефимовна  
**СТЕПАНОВА** Мария Михайловна

Наш 90-летний юбиляр  
**ДАНИЛОВЦЕВ** Рафаил Васильевич  
**ДЕНИСОВА** Нина Афанасьевна  
**КРЫЛОВА** Раиса Григорьевна  
**УСТЮГОВА** Галина Николаевна

Наши 85-летние юбиляры  
**ГУЛИН** Анатолий Иванович  
**РЯЗАНЦЕВА** Галина Тихоновна

Наши 80-летние юбиляры  
**ГЛАЗУНОВА** Валентина Ивановна  
**КАРМАНОВА** Галина Михайловна  
**КУРОЧКИНА** Галина Федоровна  
**ЛОПАТИНА** Раиса Петровна  
**МОХОВА** Ирина Владимировна  
**ПЛОТНИКОВА** Людмила Александровна  
**РУДОВСКАЯ** Надежда Наумовна  
**ТАРАСОВА** Светлана Васильевна  
**УЗБЕКОВ** Борис Камалеевич  
**ШАВРИНА** Татьяна Николаевна  
**ШВЕДОВА** Агния Ивановна  
**ШЛЫЧКОВ** Владимир Николаевич

Наши 75-летние юбиляры  
**БОРИСОВА** Марина Федоровна  
**ГУСЕВ** Владимир Петрович  
**ТКАЧЕВА** Нина Тихоновна  
**ТРОФИМОВА** Людмила Михайловна

## ПРОФИЛАКТИКА ПРАВОНАРУШЕНИЙ

*На сегодняшний день роль местной администрации МО Коломьяги в деле профилактики правонарушений достаточно значима. Основная задача не наказать, а предупредить о возможном правонарушении жителей нашего округа. Работа ведется по ряду направлений, а именно: ознакомление жителей о правилах выгула собак, предупреждение владельцев автомобилей о недопустимости парковки на газонах, большое значение уделяется несанкционированной рекламе, нарушениям правил торговли, а также оценивается благоустройство района*

Однако, несмотря на проведенную профилактическую работу, только за июль месяц было составлено 6 протоколов. Были выявлены самовольные размещения рекламных материалов, факты торговли в неустановленных местах, нарушение правил благоустройства территории муниципального округа. Но есть и положительные моменты, такие как отсутствие повторных нарушений данными гражданами. Мы всегда открыты для любых вопросов в интересах жителей МО Коломьяги. Ни одна жалоба или запрос не остаются без ответа.

Главная задача местной администрации благополучие и комфортное проживание для граждан нашего муниципального округа.

**Гончаров А. Ю.**  
Сотрудник Общего отдела МА  
МО Коломьяги



**ДО рейда**



**ПОСЛЕ рейда**

# «КОЛОМЯЖСКИЕ ВЕСТИ» ПУТЕШЕСТВУЮТ ПО КАМЧАТКЕ

## Долина гейзеров. Кроноцкое озеро



**Долина гейзеров – одно из уникальных мест не только в России, но и в мире. В 2008 году в результате всенародного голосования Долина гейзеров вошла в список семи чудес России. При этом достопримечательность остается одной из самых труднодоступных. Казалось бы, в чем сложность преодолеть каких-то 180 километров, особенно проживая на Камчатке. Сейчас, если есть свободных 42 тысячи рублей на вертолетную экскурсию, – без проблем. А вот пешему туристу совсем не просто. Помимо того, что расположена она на территории Кроноцкого биосферного заповедника, территории особо охраняемой, громады вулканов, в том числе действующих, многочисленные горные хребты, покрытые снежниками и непролазными кедровыми и ольховыми стланиками, глубокие ущелья, заросли шеломайника выше человеческого роста, стремительные потоки рек надежно укрывали и укрывают долину от возможных посетителей. Неслучайно открыта она была в 1941 году. Во времена СССР действовал всеозонный туристический маршрут № 264, когда туристов морским путем забрасывали в поселок Жупаново, а далее путь проходил по пешеходной тропе через вулкан Бурлящий, кальдеру вулкана Узон и далее в Долину гейзеров. Обратно вниз по течению реки Шумной и по берегу океана в Жупаново. Была натоптана хорошая тропа по всему маршруту, портовый пункт обеспечивал высадку прибывших морским путем туристов, у Нижнесемьячских горячих источников работала туристическая база**

Но в середине 1970-х годов поселок Жупаново прекратил свое существование, закрыли портопункт, турбазу, а затем и сам маршрут. Еще одна причина полного закрытия посещения Долины гейзеров – негативное воздействие туристов на окружающую среду. Пешеходные тропы под действием осадков превратились местами в глубокие овраги, на термальных площадках вытоптали растительность, а еще – массовое и безжалостное откалывание для коллекционирования уникальных, создаваемых тысячелетиями, гейзеритовых отложений – гейзеритов. Таким образом, в восьмидесятые годы попасть в заповедное место можно было только устроившись на работу в Кроноцкий заповедник. И вот такая возможность представилась в 87-м году, когда я смог вписаться в состав строительно-туристической группы. На первом этапе мы, как строители, должны были построить дом на кордоне «Исток» на Кроноцком озере. Второй – туристический – этап предполагал переход от Кроноцкого озера в Долину гейзеров, пребывание в долине, затем кальдера вулкана Узон и далее через Синий дол и тундру в поселок Кирганик, где пеший поход заканчивался.

Группа состояла из десяти человек. Руководитель группы Виктор, а также Вова, Женя и две Ани из Петропавловска, Валера, Юра, Галя и я из Елизово, Анатолий из поселка Термальный. Вес снаряженного рюкзака получился средним – 42 килограмма, но после перераспределения раскладки продуктов всей группой в аэропорту Халактырка существенно снизился: часть продуктов отдельным вертолетом забрасывалась в долину и на Узон. Погода в Петропавловске была прекрасной, но из-за неблагоприятных погодных условий на пути к Кроноцкому озеру мы проторчали в Халактырке почти неделю, хорошо что у меня был большой запас отпуска. И вот на седьмой день наших мучительных ожиданий, наконец, распогодилось и вертолет доставил нас в аэропорт «Кокани» на кордоне «Исток». «Аэропорт» – громко сказано: обычная вертолетная площадка, а название «Кокани» – от названия нерки, обособленно обитающей в Кроноцком озере.

Кроноцкое озеро раскинулось у подножия живописной Кроноцкой сопки – действующего вулкана высотой 3528 метров, имеющего идеальную пирамидальную форму. Вершина была покрыта не тающими ледниками и сне-

гом, нижние склоны поросли каменной березой и непролазными кедровыми стланиками, простиравшимися прямо до воды, что очень осложняло пешие переходы вдоль берега.

Озеро образовалось около десяти тысяч лет назад в результате извержения вулканов Кроноцкого и Крашенниково. Лавовые потоки перекрыли русло реки, образовался горный водоем на высоте 372 метра над уровнем моря. Русло вытекающей из озера реки Кроноцкой в верхнем течении на протяжении 12 км практически загромождено мощными порогами, не дающими возможность лососю пройти в озеро. В итоге благодаря долговременной изолированности в водоеме сформировалась особая форма нерки – кокани.

Вечером, после ужина, с егерем Колей мы отправились вниз по реке Кроноцкой в бывший поселок гидроэнергетиков. По пути я обратил внимание на то, что его собака лайка постоянно замирала, а потом прыгала в гущу травы. Николай объяснил, что в заповеднике продовольствие строго нормировано, поэтому собаки мышкуют – отлавливают себе на пропитание всякую мелкую живность. Поселок гидроэнергетиков был построен в конце шестидесятых годов в трех километрах ниже по течению, в поселке жили и трудились проектировщики и изыскатели ленинградского института, которые участвовали в разработке проекта каскада гидроэлектростанций на реке Кроноцкой. Потом проект заморозили, к моменту нашего посещения от поселка остались лишь остовы нескольких разрушенных домов. Нам как раз предстояло построить дом из бруса, который одна из предыдущих бригад туристов разобрала в этом поселке и перевезла на кордон «Исток».

Утром следующего дня мы приступили к строительству дома. Уже был выставлен первый венец бруса, нам предстояло продолжить: построить сруб-пятистенок – поднять стены, установить окна и двери, сделать крышу

и потолок, черновые полы. Разбились на три бригады: одна пара поднимала левый край, другая правый, третья центральную часть с перегородкой, бригадир (старший группы) на подхвате. Пилили брус двуручной пилой, парни подобрались мастеровые, никто не отставал, работа шла параллельно. Уже на второй день мы подняли стены и приступили к крыше, а на третий день доделали крышу и настелили пол. Не сделали только фронтоны – не было подходящей доски.

Когда строительство стало приближаться к окончанию, оставшимися деревянными чурками начали топить баню. Но, видимо, поторопились, пока закончили и пообедали, баня так раскочегарилась, что уши заворачивались уже в предбаннике – хорошо что рядом было прохладное Кроноцкое озеро, которое моментально охлаждало.

На четвертый день был выходной, мы устроили рыбалку всей группой, даже дамы участвовали. От нас требовалось только забрасывать удочку, голец сам хватал блесну так, что очень скоро у каждого набралась приличная связка. Хватило ума вовремя остановиться, чтобы потом не выбрасывать лишний улов. По окрасу пойманного гольца можно было разделить его на пять отличающихся видов. А вот кокани не смогли поймать.

Предстояла еще чистка рыбы, это было не такое азартное и увлекательное занятие, как рыбалка, показалось, что наловили лишнего. Зато уху варили четвертную или даже пятерную. Когда первые вареные головы бросили собакам, те кинулись в драку, но потом насытились и очередные головы поедали без разборок и спешки. А наши барышни-поварихи приготовили строителям вкуснейшую наваристую уху и много-много жареной рыбы. Вечером начались сборы – на завтра предстоял переход от кордона «Исток» в Долину гейзеров.

Продолжение следует...

Александр Лукьянченко



## ЙОХОХО, И БУТЫЛКА РОМА!



**Всё началось с бутылки рома. Конечно, вернее было бы сказать, что всё началось с того, что мой друг уехал писать докторскую в Мельбурн, а может быть, с того, что Янзон на своём «Дейфкене» впервые причалил к не отмеченному на картах берегу, оказавшемуся Австралией. Но с этого начинались и другие истории. А эта началась с бутылки рома**

Когда три года назад мой друг – назовём его В. – ненадолго приехал в Россию и снова собирался в Австралию, мы поспорили на бутылку рома, что я приеду к нему до того, как он защитится. Шло время, В. дописывал последние главы диссертации, и я воспринимала это как укор – и потому, что моя собственная диссертация к тому моменту не продвинулась дальше главы первой, подпункта 1.1.1.3, и потому, что шансов выиграть спор у меня становилось всё меньше и меньше.

Вот почему, обнаружив себя в сумрачном лесу несколько раньше, чем Данте, я решила, что дорогу из него проще всего искать на другом континенте, а там и В. – в данном случае Вергилий – подоспеет.

\*\*\*

Поскольку всех моих знакомых больше всего интересует, видела ли я кенгуру, сразу напишу, что видела, и немало. Собственно, кенгуру начинаешь встречать сразу, как только выезжаешь

на трассу за пределы города. Правда, в подавляющем большинстве случаев в виде мёртвых тел на обочинах дороги. Не знаю, в чьей неосторожности дело, кенгуру или австралийских водителей, но такого количества сбитых животных я не видела нигде. Однако и живые кенгуру тоже периодически выскакивают на дорогу, демонстрируя, каким образом на обочинах оказались их собратья. В остальном же разнообразие животных, изображённых на предупреждающих дорожных знаках, превышает разнообразие зверей, в действительности встречающихся при простом перемещении по Австралии на машине – и уступает, например, фауне Южноафриканской республики, где на зебр и антилоп очень быстро перестаёшь обращать внимание, потому что сколько ж можно. В Австралии же за эндемиками нужно отправляться в заповедник или зоопарк, но не на хайвей.

Вообще, наверное, в Австралию ездят в первую очередь именно за природой. Живая и неживая (в тер-

минологическом смысле! на этот раз я не о кенгуру), она здесь неповторима и удивительна. Но я люблю города и готова была терпеть природу только в качестве вида из окна автомобиля по дороге между Мельбурном, Канберрой и Сиднеем. Открыв карту, легко убедиться, что Австралия я не видела вовсе: мой маршрут покрывал лишь маленький уголок пространства на юго-востоке материка, к тому же довольно однородный в отношении климата и рельефа. Пустыни Западной Австралии, эвкалиптовые и тропические леса Арнемленда и Кейп-Йорка – всё это останется, вероятно, до следующего друга, который думает написать докторскую в Австралии.


Сказать, что Мельбурн и Сидней прекрасны, значит не сказать ничего. А человека, вынырнувшего, как вы помните, из своего сумрачного леса, открывшиеся перед ним виды на небоскрёбы, шумные улицы с многочисленными террасами кафе, зелёные парки, пристани с яхтами и океанские набережные должны были привести в состояние иступлённого восторга – что они и сделали.

Два этих города очень разные. Мельбурн, живой и очень молодой, с бесконечной чередой концертов,

выставок, кинопоказов всех масштабов, от международных до неформальных, о которых можно узнать, только будучи «своим» в этом городе, – олицетворение молодёжной культурной жизни. В то же время это город с большой, по австралийским меркам, историей, отразившейся в его планировке и архитектуре. Мельбурн был основан в первой половине XIX в., вскоре – сразу после получения штатом Виктория статуса независимой колонии – стал его столицей, и всего за двадцать лет благодаря охватившей Викторию золотой лихорадке превратился в один из самых богатых городов мира. Именно в это время были построены шедевры викторианской архитектуры, сохранившиеся, к сожалению, только частично. Но и то, что можно увидеть в центральной части Мельбурна сейчас, делает его идеальным местом для таких любителей вбирать в себя город глазами и подошвами, как я. Особенно радует, что все эти здания не были мумифицированы, или, если хотите, музеефицированы, а продолжают оставаться частью жизни горожан. С вокзала Флиндерс-стрит стейшн до сих пор отправляются поезда – разве что теперь это не паровозы, а современные электропоезда. На рынке Королевы Виктории и сегодня можно купить вкуснейший австралийский сыр, макадамиию или мёд, полюбоваться идеальными органическими и наверняка не содержащими ГМО баклажанами и помидорами в чистой и модной био-эко-части рынка, а если смелости достаточно, углубиться в те задворки, где кипит настоящая жизнь, и уже от души потроговаться за килограмм не менее идеальных, но уже без эко-маркировок баклажанов или позволить настойчивым зазывалам увлечь себя к прилавкам с экзотическими фруктами и спустя несколько часов обнаружить себя в воротах рынка с целой сумкой продуктов, которые и не планировал покупать. Продолжают жить своей жизнью и все низенькие, в основном двухэтажные потёртые дома вдоль главных улиц, построенные большей частью в начале XX века, о чём сообщают даты на их фронтонах. За их спинами растёт лес небоскрёбов, а им всё равно: здесь по-прежнему располагаются кафе, ателье, магазинчики и офисы небольших фирм.

Про Сидней понять что-либо невозможно, пока не доберёшься до района Рокс или хотя бы Дарлинг Харбор – в общем, дотуда, где начи-





нается вода, по вечерам отражающая огни подсвеченных небоскрёбов вокруг, а днём бликующая на солнце. Это самые людные, в том числе благодаря туристам, места в городе (ещё бы! рядом здание Сиднейской оперы, и Харбор-Бридж, и колесо обозрения, и всё это приправлено несметным количеством ресторанов), но только здесь можно осознать его размах, и если даже жизнь, бьющая здесь, имеет лишь косвенное отношение к повседневности сиднейцев, это не мешает эгоистично наслаждаться ей, широко раскрыв глаза.

В этом городе с причудливой береговой линией, изрезанной заливом Порт-Джэксон, непременно нужно прокатиться на пароме. Я была в Мэнли, успев как раз к закату, которые здесь особенно хороши, но вообще-то мне кажется, что направление значения не имеет. Это лишь ещё один способ хоть немножко приблизиться к представлению о бескрайности пространства, в котором Сидней расположился такими уютными изгибами, и увидеть, как к тебе распахиваются блистательный Рокс и набережная Circular Quay, с которых 230 лет назад началась история города.

И конечно, самой лучшей идеей, после идеи вообще отправиться в Австралию, стоит признать мысль арендовать машину. Как иначе можно было бы выпить кофе с видом на яхты где-то в Новом Южном Уэльсе; искупаться в океане там, где придёт в голову; порассекать по горным

дорогам со скоростным ограничением 80 км в час, по которым, пока не стемнеет, опасаясь ехать быстрее 50 км/ч (после наступления темноты другое дело: какой дурак поверит в существование крутых обрывов по обеим сторонам дороги, если они не видны?); переночевать в полукоттедже-полуземлянке и в неожиданном после сиднейской жары ночном холоде полночи жечь камин, устроившись в кресле с бока-

лом очередного шедевра местного винодела; побеседовать с австралийской полицией и много нового узнать об особенностях левостороннего движения; наконец, просто почувствовать себя абсолютно свободным и позволить обычным вещам удивлять тебя? За этим ощущением я и приехала в Австралию. Ну и за бутылкой рома, конечно.

*Дарья Мищенко*



#### ЧЕГО Я НЕ СДЕЛАЛА:

**1) не выпила флэт уайт в Мельбурне;** этот кофейный напиток родом из Австралии совершенно необходимо было попробовать в общепризнанной кофейной столице мира, но пристрастие к эспрессо не позволило мне опуститься до кофе с молоком;

**2) не выпила espresso martini там же;** сам по себе этот коктейль из шота эспрессо, кофейного ликёра и водки отношения к Австралии не имеет и был изобретён в Лондоне, но по словам В., в последние годы пережил бум популярности в Мельбурне, одновременно являющемся и центром барной жизни страны;

**3) не видела утконоса;**

**4) не проехала про Великой океанской дороге;** эта трасса, большей частью проходящая по побережью штата Виктория и связывающая множество небольших городков, неслучайно включена в список национального австралийского наследия: за лучшими видами на океан отправляться следует именно сюда;

**5) не приняла участия в традиционных для местных жителей воскресных барбекю на заднем дворе;** и это я, пожалуй, оставлю без комментариев.



## ПОЗНАВАТЕЛЬНЫЕ КАНИКУЛЫ ЛИЦЕИСТОВ ШКОЛЫ № 617



**Как хорошо, что кто-то когда-то придумал каникулы! Ведь трудно было бы учиться круглый год: каждый день ходить в школу, сидеть за партами, делать домашние задания постоянно! А на каникулах можно куда-то поехать, отдохнуть, увидеть что-то новое... В лагерь, например, можно съездить, или с родителями куда-нибудь выбраться. А вот если со своими школьными друзьями поехать на экскурсию, так это вообще здорово!**

Так думают многие школьники. Но есть ещё мнение учителя. Я согласна, провести время с одноклассниками на каникулах – это очень хорошо, но провести время с пользой, узнать что-то новое или увидеть то, о чём когда-то рассказывал учитель истории или литературы – вот это вдвойне хорошо. Именно эта мысль подтолкнула нас к тому, что каникулы у наших школьников должны быть активными, интересными, познавательными. И начали мы изучать историю и культуру нашей родины, путешествуя по России.

Вроде как продолжаем учиться на каникулах, но ребята уже не сидят за партами. Они ходят по улице, осматривают окрестности городов, улочки которых дышат историей. Да и просто расширять кругозор полезно. Это я вам как игрок в «Что? Где? Когда?» заявляю – это очень полезно. Никогда не знаешь, какой исторический факт где тебе пригодится. Вот, например, были мы в Туле. И теперь выражение «В Тулу со своим самоваром» точно все запомнили, и откуда оно взялось. На тульские пряники мы посмотрели в музее пряника и опять же обогатились новыми интересными знаниями. Ну а посетить Тулу и не заехать в Ясную Поляну – просто преступление! Поэтому – ликую как литератор – и о жизни, и о творчестве Льва Николаевича Толстого тоже вспомнили на каникулах. И от дома великого писателя, и от музейных экспонатов биография писателя перестала быть историей какого-то человека, который когда-то написал «Войну и мир», она стало как будто бы реальнее – ведь вот прямо здесь Лев Николаевич сидел за столом и писал свои произведения, на этом диванчике он отдыхал, а вот по этой аллее ходил. А потом как же здорово на уроке уже после возвращения говорить: «Помните, мы с вами были у Льва Николаевича?»

Потом была Казань. Сюда, между прочим, Горький приезжал! Хотел поступить в Казанский университет. А в итоге его «университетами» стали странствования «по Руси». Вот и у нас в каникулы такие «университеты». Что подарила нам Казань? Мы узнали, как же Иван Грозный «Казань брал», какие национальные блюда – визитка Казани, познакомились с современным городом, который имеет зарегистрированный бренд «Третья столица России». Это дополнительные занятия по истории. А география? Мы же побывали на Волге! Мы же до Казани 22 часа на поезде ехали и названия станций читали! А новые слова? Эчпочмак! Мало того, что мы его научились писать и произносить, мы его даже ели. А вы знаете хоккейный клуб «Ак Барс»? А мы теперь знаем, что Ак в переводе с татарского – «белый».

Самое литературное место, в котором нам посчастливилось побывать – Пушкинские горы! Только увидев Михайловское, ребята сказали: «Ну понятно, почему Пушкин стихи писал!». Живописное, уединённое, поэтичное место... Если бы нас там забыли, мы бы тоже начали писать стихи, я думаю. Тригорское, Петровское... Много в головах школьников прояснилось – и встреча с Пушкиным как будто разыгралась сейчас перед их глазами, домик няни напомнил знакомые всем строчки «Подруга дней моих суровых», на аллее Керн экскурсовод предложила почитать ребятам стихи, и у нас организовался небольшой поэтический вечер. Вот и не совсем обычный урок литературы состоялся на каникулах.

Петрозаводск! Онежское озеро! Водопад Кивач! Рускеала! Мы продолжаем расширять свой кругозор и в исторической области, и в географической, и, опять же, в литературной. Гавриил Романович Державин

был губернатором Олонецкой губернии, ему в Петрозаводске установлен памятник. «Знаете ли вы такого поэта, ребята?» – спрашивает экскурсовод. Ещё бы! Ведь перед каникулами мы учили его стихи и отрывки из оды «Фелица». И вот, стоя у памятника Державину, мы слушаем про «богоподобную царевну». Значит, не зря учили. И я снова ликую.

Новгород... Мы как будто на машине времени перенеслись в Древнюю Русь. Древняя архитектура и экскурсоводы в колоритных костюмах, с прекрасной речью, подобной героям исторических фильмов! Старушка-веселушка, которая предложила нам перед экскурсией размяться – поиграть, как играли наши предки, попеть и потанцевать, посадник проводил на территорию Кремля и провёл грандиозную экскурсию у памятника «Тысячелетие России». Этот памятник – словно иллюстрация в учебнике истории! Затем нас ждала Грановитая палата, Софийский собор... А утром нас встретил купец! Он поведал нам о трудной жизни купцов, о пред-

назначении храмов, о национальных инструментах и рассказал нам про бедного гуслира Садко. Также мы побывали на месте бывшего купеческого двора – Ярославовом Дворище. Суффикс ищ означает, что этого места уже нет. А ещё мы заехали в Варлаамов-Хутынский Спасо-Преображенский женский монастырь. В Спасо-преображенском соборе захоронен прах Гавриила Романовича Державина и его супруги.

Кажется, я только что раскрыла наш учительский секрет – мы продолжаем учиться и на каникулах. Но ребят это не расстраивает – нет предела совершенству. У нас уже составлен план на этот учебный год, и мы уже практически на чемоданах... «О, сколько нам открытий чудных готовят» следующие путешествия!

**Яскевич Галина,  
ученица 9 лм класса**

**Дмитрик Александра Александровна,  
учитель русского языка и литературы  
ГБОУ школы № 617**



● ПЛАТЕЖНЫЙ ИНСТРУМЕНТ

▶ ЭЛЕКТРОННЫЙ ПРОЕЗДНОЙ

ЕДИНАЯ КАРТА ПЕТЕРБУРЖЦА

2201 8766 6542 1542

CARDHOLDER NAME

МИР

📉 СКИДКИ И БОНУСЫ

🇷🇺 ВОЗВРАТ СРЕДСТВ (КЭШБЕК СЕРВИС)

**18 июля 2019 года, Санкт-Петербургское государственное бюджетное стационарное учреждение социального обслуживания «Дом – интернат для престарелых и инвалидов № 1» посетили представители Сбербанка. Целью визита было оформление Единой карты петербуржца. 33 сотрудника и 21 получатель социальных услуг, проживающих в Учреждении, смогли оформить необходимые для получения карты документы, не выходя за пределы учреждения**

**Единая карта петербуржца** – это универсальная карта, которая выдается по желанию каждому жителю Санкт-Петербурга, ее цель – предоставление каждому жителю Санкт-Петербурга простого доступа к государственным и коммерческим цифровым сервисам.

В памяти карты содержится информация о ее владельце: фамилия, имя и отчество владельца, дата рождения, фотография держателя, данные документа, удостоверяющего личность, данные СНИЛС и полиса медицинского страхования.

Владельцы карт получают возможность, которая позволит им реже стоять в очередях, моментально расплачиваться за полученную помощь и постоянно держать под рукой информацию о своих обращениях в государственные и городские учреждения.

**Кроме того, в неё заложены следующие функции:**

- возможность оплачивать проезд в общественном транспорте;
- просмотр важнейшей информации о медицинском полисе;
- получение информации о выписанных врачом рецептах;
- начисление пенсий и иных выплат из городского и государственного бюджета.

## ЛЕТНИЙ ДЕТСКИЙ ЛАГЕРЬ «ЛУКОМОРЬЕ»



Как известно, лето – это маленькая жизнь. Вот и городской детский оздоровительный лагерь «Лукоморье» работавший на базе ГБОУ Лицей № 597 прожил свою жизнь. Лагерь посещали 75 воспитанников в возрасте от 7 до 13 лет. В наше время дети очень привязаны к своим гаджетам, и наша задача была показать ребятам, насколько интересно и весело может быть им без их современных игрушек

Воспитательная программа лагеря создавала условия для эмоционально привлекательного досуга школьников. Ребята совершенствовали свои навыки в общении друг с другом, гуляли на свежем воздухе, занимались спортом, узнавали что-то новое и развивали свои творческие способности.

Мы убеждены в том, что самое главное это любовь, взаимопонимание и хорошее настроение, к этому прилагали все усилия педагоги нашего лицея.

В лагере было сформировано 3 отряда по возрасту, каждый из них соревновались за победу в смене, для того чтобы заработать рейтинговые баллы отряды проводили зарядки, готовили творческие номера и показывали свои лучшие качества. Тем самым, воспитанники становятся более активными, социально адаптированными, дружными и конечно же счастливыми, счастливые дети – это то, к чему стоит стремиться.

Дети ГОЛ «Лукоморье» с большим удовольствием участвовали в спортивных соревнованиях, танцевали на дискотеках, пели песни, ездили на экскурсии, участвовали в театральных уроках и постановках.

Каждый следующий день был не похож на предыдущий, воспитанникам лагеря удалось получить свои первые водительские права, побывав в развлекательном комплексе «ТачкиГрад». Теперь они смогут любого взрослого научить правилам дорожного движения. Но на этом их приключения не закончились, каждый отряд побывал в Пожарной части № 23, где им подробно показали и расска-

зали все секреты опасной и важной профессии. Интерактивное занятие о правилах оказания первой помощи и пожарной безопасности для ребят проводили сотрудники аварийно-спасательного формирования «Сервис Безопасности».

Большое внимание администрация ГОЛ «Лукоморье» уделяет культурному воспитанию подрастающего поколения. В рамках воспитательной программы на смене была организована экскурсия для юных петербуржцев, в которой они узнали много нового об истории Санкт-Петербурга.

Во время летних каникул не стоит забывать о развитии научного интереса у детей. Например, ребята получили новые знания и яркие эмоции участвуя в химическом шоу. Посмотрев эксперименты с различными веществами, они ещё долго обсуждали и делились своими впечатлениями от увиденного друг с другом.

В завершении смены ребята получили грамоты и сладкие призы за активное участие в жизни лагеря. Во время пребывания в ГОЛ «Лукоморье» каждому ребенку удалось найти для себя что-то новое и интересное. Многие ребята обрели новых друзей и запаслись позитивным настроением на оставшиеся летние каникулы. Надеемся, что отдых в ГОЛ «Лукоморье» запомнился и понравился не только детям, но и их родителям.

**Ксения Александровна Таланина,**  
заместитель директора по УВР  
ГБОУ Лицей № 597



### ПОЭТИЧЕСКАЯ СТРАНИЧКА

\*\*\*

Зачем мне без тебя рассвет???  
И летних красок ликование?  
Когда тебя со мною нет,  
Сплошная мука и страдание...

Пугает пустота в квартире,  
Больно слева, очень сильно...  
И ты один в огромном мире,  
Сейчас мне нужен, мой мужчина!!!

Ты выздоравливай скорей,  
БОГ милостив, ты только верь!!!  
Тебя на свете нет добрей,  
В твоей груди открыта дверь.

И мы с тобой ещё не раз  
Вдохнём сирени аромат.  
И для души, без громких фраз:  
Нам на двоих – один закат...

\*\*\*

Надежда умирает последней...  
И это действительно так!!!  
Не у задней двери, у передней  
Под рукою всегда верстак.

Смастерю, соберу, сколочу...  
И в обнимку с мечтою на старте.  
Я ещё и не раз взлечу, в высоту,  
Той, что нету на карте...

И такой неземной красотой  
Поделюсь вместе с вами, поверьте.  
Полумесяц, ты мой золотой,  
Сбереги, сохрани, в круговерти!!!

Подари мне рассветы с закатами,  
Из надежды построй мосты.  
Не беда, что одежды с заплатами.  
Пусть в душе расцветают цветы.

Приходите в мой сад, не стесняйтесь!  
Всё бесплатно, срывайте, вдыхайте...  
Ароматом любви наслаждайтесь,  
Белой птицею в небе порхайте.

Надежда умирает последней...  
Так было, так будет всегда!!!  
Не у задней двери, у передней...  
Прямо в сердце мне смотрит звезда...

#### Зера Агакеримова

\*\*\*

Погоды не было и нет,  
И на асфальте снова – лужи.  
Не лето, а какой-то бред,  
И я запахиваюсь туже.

Рыбак под зонтиком сидит.  
Ему, бедняге, не до шуток.  
И у берёзок – жалкий вид,  
И на воде не видно уток,

И солнца в небе не видать,  
И не играет на Лире,  
Но ведь была же благодать  
Ещё вчера, часа четыре...

Колени вымокли опять  
И под ногами – лужи снова,  
А так хотелось погулять  
Здесь, у озёр, вдаль от крова.

24.07.2019 г.

\*\*\*

Опять гроза и ливни – где-то,  
Туманы, сильные ветра,  
А в Петербург вернулось лето,  
В "Вестях" услышал я с утра.

Сияет солнце за окошком,  
А непогода – где-то там.  
Как хорошо собакам, кошкам,  
Деревьям, птицам и цветам!

И мы по солнышку скучали,  
Прохладу чувствуя спиной,  
Но непогода, и печали  
Прошли сегодня стороной.

23.07.2019 г.

Анатолий Маланов

#### Лето, не уходи!

Конец августа. Нет дождей.  
Днем теплынь, а ночи свежи,  
Так же тихо журчит ручей.  
Лето красное, удержи

К нам приход осенней поры.  
Ветрам северным подсажи,  
Чтобы не были так шустры,  
Им другой маршрут предложи.

У березы желтая прядь,  
Это близкой осени знак.  
Станет с каждым днем холодать,  
Пожелтеет весь березняк,

Облетят листочки. Потом  
Будут лить такие дожди,  
Что не скроешься под зонтом.  
Лето, просим, не уходи!

#### Август. Мы. Звездопад

Мы в саду на скамье,  
В небе звездный каскад.  
Улыбаешься мне  
И свиданию рад.

Ветерок чуть скользнет,  
Заволнуется сад.  
Спелых яблок полет,  
Неземной аромат!

Нет меж нами преград,  
Ты признался в любви.  
Кроткий ласковый взгляд  
Моему визави

И негромкое "да"...  
Август. Мы. Звездопад.  
Где там наша звезда?  
Выбирай наугад!

#### Витаю в белых облаках


Лежу я в поле на траве,  
За голову закинув руки.  
Брожение мыслей в голове,  
Не слышны от селенья звуки.

Так жарко! Солнце жжет лицо,  
Трава щекощет подбородок.  
Единственное озеро  
На весь ближайший околоток

Манит меня своей водой  
Хрустально-чистой, родниковой,  
(Как в сказках говорят, живой),  
Что рядом с рощицей дубовой.

Зажав травиночку в зубах,  
От солнышка глаза сощуришь,  
Витаю в белых облаках,  
Плывущих в золотой лазури.

#### Наталья Пчелкина



\*\*\*

Когда-то на землях, ныне относящихся к муниципальному образованию Коломьяги, росли высокие сосновые боры, названные по протекавшей в этих местах речке Каменке Каменским лесом. С той поры площадь этого леса сильно уменьшилась. Понимая важность зеленых насаждений для здоровья человека, в начале 1950-х годов руководство города выделило лесопарковую зону Ленинграда, в состав которой в 1955 году вошел Ново-Орловский лесопарк Парголово-Паркского парка площадью 144 гектаров.

В связи с заболоченностью большей части нового лесопарка в нем проводились мелиоративные работы, прокладывались осушительные каналы. В целях облагораживания ландшафта высаживались деревья и кустарники лиственных пород. Важное место в комплексе работ по благоустройству отводилось созданию прогулочных дорожек, покрытых красной гранитной крошкой. Вдоль дорожек были расставлены деревянные скульптуры, установлены скамейки. Со стороны Заповедной улицы вход в лесопарк обрамляли ворота, богато украшенные резьбой. Увы, вся эта красота до наших дней не дожила.

Но и сегодня Ново-Орловский лесопарк представляет собой удивительное место. В нем преобладают сосновые насаждения (90%), но встречаются и отдельные экземпляры березы, клена, дуба, спиреи, калины, снежноягодника. На территории лесопарка всегда обитало много птиц, можно было встретить лис и зайцев.

К сожалению, в 1955 году в состав лесопарка вошла лишь незначительная часть Каменского леса, ограниченная с севера рекой Каменкой. Вся остальная территория осталась фактически беззащитной и не подлежащей охране.

В 1964 году на северном берегу Шуваловского карьера началось строительство НИИ полупроводников Академии наук СССР, ставшего позже филиалом Научно-исследовательского физико-технического института им. Иоффе. В дальнейшем в этих местах предполагалось строительство целого академического городка по примеру новосибирского, с возведением зданий для институтов Академии наук. Более 100 гектаров должен был занимать Главный академический ботанический сад.

Из-за недостатка финансирования этот дорогостоящий проект реализовать не удалось, работы прекратились, и до сих пор на берегу Шуваловского карьера можно увидеть недостроенное здание Центра управления, сбора и обработки данных Института прикладной астрономии. В 1990-х годах объявилось немало желающих захватить этот лакомый кусочек леса. Чтобы не допустить подобного исхода, мэр Санкт-Петербурга А. Собчак своим распоряжением от 4 ноября 1995 года подтвердил, что территория севернее Ново-Орловского лесопарка предназначена для размещения комплекса научных учреждений и жилого микрорайона Санкт-Петербургского научного центра Российской академии наук (Академгородка).

В августе 2003 года нобелевский лауреат академик Жорес Алферов выступил с предложением создать на территориях, зарезервированных для Академгородка, технопарк по производству микро- и оптоэлектроники. Но авторитета академика оказалось недостаточно.

В 2005 году в нашей стране был объявлен конкурс заявок на создание особых экономических зон (ОЭЗ) технико-внедренческого типа, в котором, среди прочих, победили два проекта, представленные Правительством Санкт-Петербурга: «Нойдорф» близ Петергофа площадью в 30 га и территория севернее Ново-Орловского лесопарка площадью 160 га, в свое время зарезервированная Российской академией наук под научный городок.

Постановлением Правительства Российской Федерации от 21 декабря



2005 года № 780 «О создании на территории г. Санкт-Петербурга особой экономической зоны технико-внедренческого типа» территория к югу от Дороги на Каменку отводилась под особую экономическую зону. После завершения землеустроительных работ, которые вела комиссия по инвентаризации, эта территория площадью в 112 га была внесена в федеральный кадастр и в марте 2007 года передана на баланс Федерального агентства по управлению ОЭЗ по Санкт-Петербургу. Однако в ее состав не вошли прилегающие участки, на которых располагаются учреждения Российской академии наук: филиал Физико-технического института им. Иоффе, Институт прикладной астрономии, Институт электрофизики и электроэнергетики (с их учетом ее площадь составила бы 180 га).

17 июля 2007 года выходит Поста-

ские движения выступили с протестом против потенциальных вырубок.

Закон Санкт-Петербурга «О зеленых насаждениях» предусматривает механизм компенсационного озеленения в случае вырубок, но в данном случае он неприменим. Так, только при пробивке Суздальского шоссе было уничтожено более 10,6 тысяч деревьев и 700 кустарников, но никакая компенсационная посадка не предполагается, так как это не городские посадки, а лес.

\*\*\*

Сегодня под защитой находятся территории зеленых насаждений общего пользования городского и местного значения, общая площадь которых в МО Коломьяги ничтожна. По закону показатель обеспеченности населения Санкт-Петербурга территориями зеленых насаждений

## СТРАНИЦЫ ИСТОРИИ



АНДРЕЙ ЖДАНОВ

## ЗЕЛЕНЕ БОГАТСТВО КОЛОМЯГ

*Леса, луга, сады и парки с давних времен являлись зеленым богатством Коломьяги. К сожалению, в наши дни территория, занимаемая ими, существенно сократилась*

новление Правительства Санкт-Петербурга № 867 «Об утверждении проекта планировки с проектом межевания территории севернее лесопарка «Ново-Орловский», ограниченной проектом продолжением Суздальского пр., проектом продолжением Шуваловского пр., Заповедной ул. в существующей трассировке и проектом продолжением Парашютной ул., дор. в Каменку в существующей трассировке, в Приморском районе». В границах проектируемой территории планировалось разместить объекты капитального строительства общественно-делового, научно-производственного, учебно-информационного, инженерного, транспортного, рекреационного, спортивно-оздоровительного и гостиничного назначения.

Строительство новой особой экономической зоны началось быстрыми темпами, выполнялись работы по инженерной подготовке территории, прокладывались водоводы, строилась электростанция, канализационный коллектор, возводились производственные корпуса. И при этом, к сожалению, активно вырубался лес.

В 2015 году территорию ОЭЗ «Новоорловская» дополнили шестью земельными участками общей площадью 52,9 га. Эти участки ограничены Дорогой в Каменку, Суздальским шоссе, а также проектируемой улицей Летчика Акаева. Ранее эти земли являлись городскими лесами, а с 2012 года они были переданы в резерв для развития петербургской ОЭЗ. Экологиче-

определяется как соотношение суммы площадей всех таких территорий к численности населения. В МО Коломьяги на начало 2019 года имелось 18,1548 га зеленых насаждений общего пользования городского значения и 6,6859 га местного значения.

Минимальные нормативы обеспеченности населения нашего города территориями зеленых насаждений (кроме центральных и пригородных районов) составляют 12 кв. м на человека. Население МО Коломьяги по официальным данным на 01.01.2019 составляло 46420 человек, таким образом, обеспеченность составляет всего 5,35 кв. м на человека, что гораздо меньше нормы.

Но и это количество может уменьшиться. В последнее время тревогу коломяжцев вызывает судьба сквера восточнее дома 15/3 по Репищевой улице площадью 1,24 га, который могут вырубить под строительство детского дошкольного учреждения. Именно так 28 декабря 2009 года был ликвидирован внутриквартальный сквер площадью 0,7 га во дворе дома 11/9 на той же Репищевой улице.

Сразу надо сказать, что в состав зеленых насаждений не включен Ново-Орловский лесопарк, ставший 25 августа 2015 года Государственным природным заказником регионального значения «Новоорловский». Заказник защищен от застройки и не может быть вовлечен в хозяйственный оборот. При этом его территория сократилась с 148,90 га (2007 г.) до 138,3 га (2015 г.). Через центральную часть заказника проходят Запо-

ведная улица и промышленная ветка железной дороги, а с юга к нему примыкает Асфальтобетонный завод № 1.

Заказник «Новоорловский» находится в введении Песочинского лесничества Санкт-Петербургского государственного казенного учреждения «Курортный лесопарк». К северу от Заповедной улицы расположены лесные кварталы 65 и 66, к югу – лесные кварталы 67 и 68.

Помимо этого, в состав территории Песочинского участкового лесничества включены лесные кварталы 62, 63 (между Дорогой на Каменку, Суздальским шоссе и железной дорогой) и 64 (у Дороги на Каменку западнее Парашютной улицы). Их охранный статус не вполне понятен, в квартале 64 под хозяйственные нужды уже уничтожено большое количество зеленых насаждений. А несколько лет назад вдоль Дороги на Каменку вырубали сотни деревьев, которые образовывали необычайно живописный зеленый коридор. Семь гектаров лесного квартала 63 занимает бывшая свалка строительных и бытовых отходов, ее рекультивация выполнена в 2014 году.

На северном берегу Орловского карьера сохранился небольшой участок леса в 5 гектаров, на котором растут только сосны. Однако в перечне зеленых насаждений общего пользования он отсутствует. Было бы целесообразно включить этот участок, а также лесные кварталы 62–64 в состав заказника «Новоорловский».

При корректировке Закона Санкт-Петербурга «О зеленых насаждениях общего пользования» 30 июня 2010 года из перечня по непонятным причинам был исключен сквер между Орловским карьером и Озерковским проспектом площадью 8,35 га. А ведь он мог стать замечательной зоной отдыха.

В рамках проводимой инвентаризации территорий зеленых насаждений общего пользования каждый житель нашего города может через официальный сайт Региональной информационной системы «Геоинформационная система Санкт-Петербурга» (РГИС, <http://www.rgis.spb.ru/>) в разделе «Народная инициатива» подать свою заявку на включение в реестр того или иного парка или сквера. В 2019 году инвентаризация будет проведена в отношении территорий, предложения по которым были направлены до 1 марта 2019 года (по Коломьягам на этот момент было подано 20 заявок). До 31 июля проводилось обследование зеленых насаждений, по результатам которого Комитетом по контролю за имуществом Санкт-Петербурга будет подготовлен проект закона о внесении изменений в Перечень территорий зеленых насаждений. К сожалению, в северозападной части МО Коломьяги почти не осталось зеленых массивов, а значит, надо поднимать вопрос о создании новых парков и зон отдыха, которых так не хватает жителям округа.

\*\*\*

Последние исследования, проведенные в июле 2019 года, показали, что Петербург занимает одно из первых мест среди крупных российских городов по уровню загрязнения воздуха, в частности диоксидом азота. Важнейшее средство экологической защиты населения – зеленые насаждения, выполняющие функцию оздоровления воздушного бассейна города и улучшения микроклимата. Они поглощают углекислый газ и выделяют кислород, способствуют снижению запыленности и загазованности воздуха, уровня городского шума. Исключительно благотворно влияние растений на нервную систему человека.

Трудно переоценить значение зеленых массивов для экологии Коломьяги, ведь именно они являются защитной стеной, буфером между жилыми кварталами и промышленной зоной, где, помимо производственных предприятий, находится старейшая городская свалка и планируется строительство мусороперерабатывающего завода.